

# Butlletí del Grup Sèniors del CETIG

Butlletí 14-2025 Sortida 21 d'Octubre de 2025

ENGINEERS GI

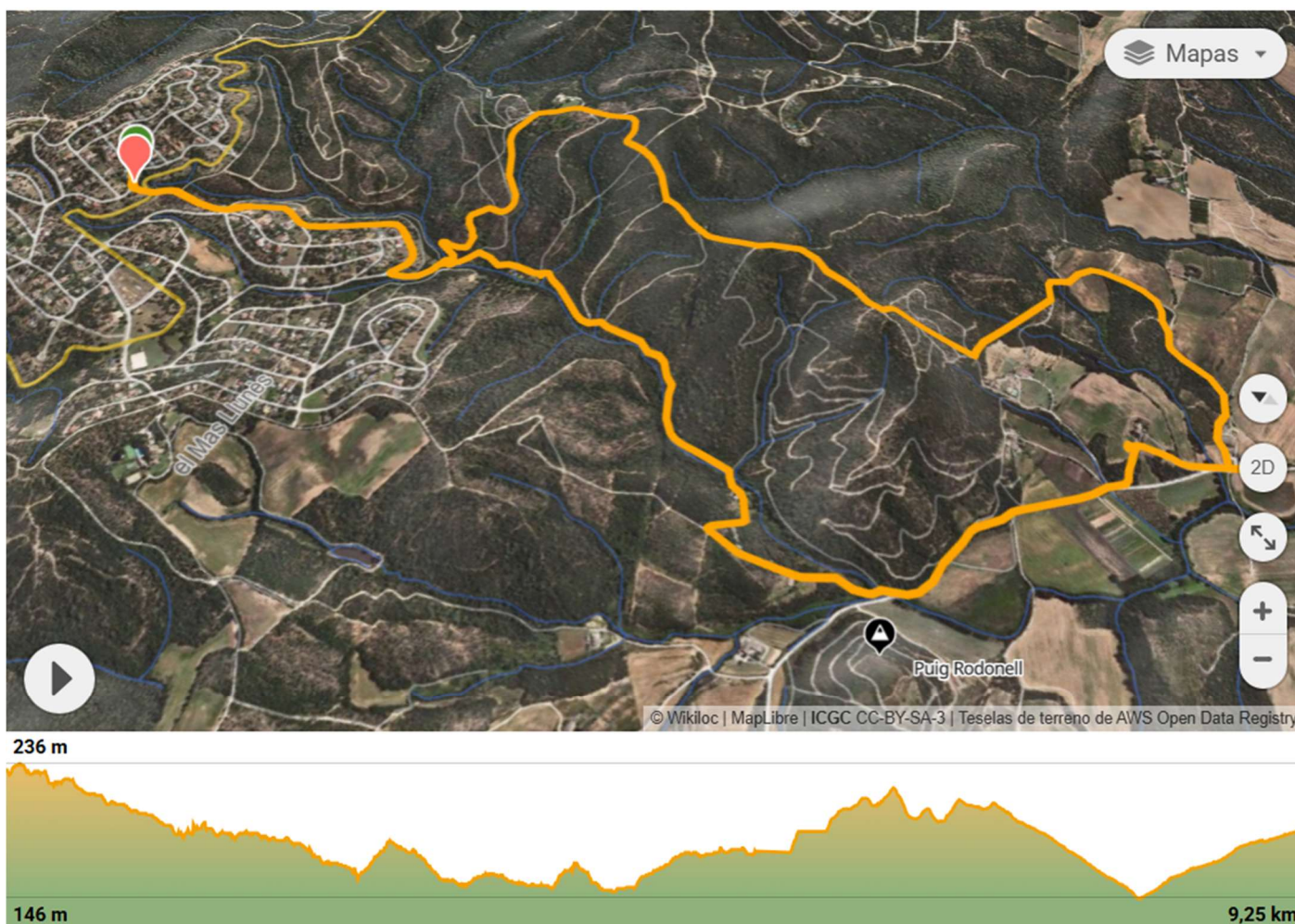
Naixement del riu Onyar – Mas Llunès

COL·LEGI D'ENGINYERS GRADUATS  
I ENGINYERS TÈCNICS INDUSTRIALS  
DE GIRONA

Sortida de Fontajau a les 09:00

Arribada a Mas Llunès a les 09:34

La ruta feta:



Descripció de l'itinerari:

Ruta circular des de Mas Lunès per:

- Naixement del riu Onyar
- Ermita de Sant Romà
- Mas Llunès

Link de la ruta a Wikiloc: <https://loc.wiki/t/237018678?wa=sc>

## ESTADÍSTIQUES DE LA RUTA


Distància  
**9,25 km**

Desnivell positiu  
**200 m**

Dificultat tècnica  
**Moderat**

Desnivell negatiu  
**200 m**

Altitud màxima  
**236 m**

TrailRank   
**8**

Altitud mínima  
**146 m**

Tipus de ruta  
**Circular**

Temps en moviment

**2 hores 19 minuts**

Temps

**3 hores 3 minuts**

Coordenades

**1605**

Data de pujada



**21 d'octubre de 2025**

Data de realització

**d'octubre 2025**

Fotografies de la caminada:





Fotografies del dinar al restaurant Mas Aliu d'Aiguaviva:

