

# Butlletí del Grup Sèniors del CETIG

Butlletí 15-2025 Sortida 4 de Novembre de 2025

**ENGINEERS GI**

Sant Hilari – Font de les Formigues



Sortida de Fontajau a les 09:00

Arribada a Sant Hilari a les 09:47

La ruta feta:



Ruta circular des d'Aparcament Can Calabrès passant per:

- Pont de fusta al Torrent de la Font del Gavatx (0.5 km)
- Font del Vern (0.8 km)
- Font del Gavatx (1.1 km)
- Salt de Sant Martí (2.2 km)
- Cedre Monumental (2.5 km)
- Font de les Clotas (6.0 km)

Link de la ruta a Wikiloc: <https://loc.wiki/t/238889971?wa=sc>

## ESTADÍSTIQUES DE LA RUTA

|                    |   |
|--------------------|---|
| Distància          | Desnivell positiu   |
| <b>7,73 km</b>     | <b>180 m</b>  |
| Dificultat tècnica | Desnivell negatiu   |
| <b>Moderat</b>     | <b>180 m</b>  |
| Altitud màxima     | TrailRank  |
| <b>900 m</b>       | <b>19</b>   |
| Altitud mínima     | Tipus de ruta   |
| <b>771 m</b>       | <b>Circular</b>   |

---

Temps en moviment

**una hora 56 minuts**

Temps

**2 hores 29 minuts**

Coordenades

**1344**

Data de pujada




**4 de novembre de 2025**

Data de realització

**de novembre 2025**

Fotografies de la caminada:





Fotografies del dinar al restaurant Coll de Ravell d'Arbucies:

